

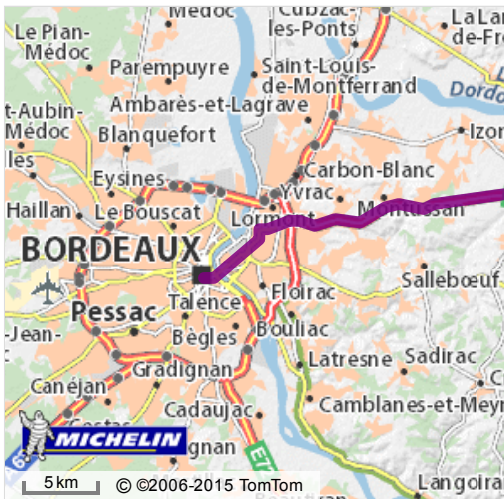
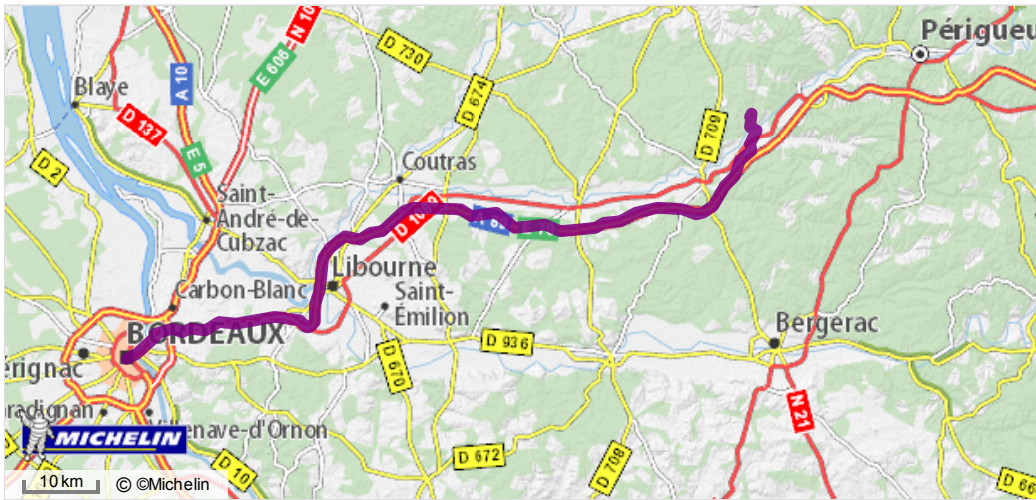


Feuille de route de votre itinéraire : Bordeaux → Saint-Germain-du-Salembre - A89

Distance 105 km dont 90 km sur autoroute

Temps 01h15 dont 00h49 sur autoroute
 Pas d'impact trafic pour un départ à 12h21

Coût estimé 18.19 € dont péage 7.50 €, carburant 10.69 €



**Départ: Bordeaux, Rue de Cursol**

Faites taire votre smartphone pendant vos trajets

Sortir de BordeauxContinuer sur : **Rue de Cursol**

0.8 km 00h02

 Au rond-point, Place de Bir-Hakeim, prendre la 3ème sortie: **Pont de Pierre**

Sortie de Bordeaux

1.4 km 00h03

Traverser Bastide

1.4 km 00h03

 Prendre à gauche: **Place de Stalingrad**

1.6 km 00h04

Tourner à gauche

1.6 km 00h04

 Puis immédiatement, prendre à droite: **Avenue Thiers**

3.5 km 00h07

Continuer sur : **Avenue Jean Jaurès**

Sortie de Bastide

4 km 00h07

Traverser Cenon

4 km 00h07

Continuer sur : **Avenue Jean Jaurès**

4.5 km 00h09

Continuer sur : **Avenue Carnot**

4.5 km 00h09

Vitesse limitée à 30 km/h sur 0.4 km

Sortie de Cenon

5 km 00h10

Continuer sur : **Avenue Carnot**

5 km 00h10

Virage à droite

6.5 km 00h12

Continuer sur : **Avenue du Président John Fitzgerald Kennedy**

7 km 00h13

Continuer sur : **N89**

7 km 00h13

Vitesse limitée à 50 km/h sur 0.3 km

7.5 km 00h13

Continuer sur : **N89 / E70**

26 km 00h25

Continuer sur : **A89 / E70**

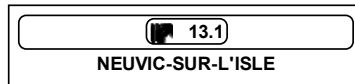
28 km 00h27

Arveyres : Prise de ticket

29 km 00h27

Viaduc des Barrails

97 km 01h03

 Prendre **sortie** en direction de :


97 km 01h03

Mussidan Est : Péage : 7.50 EUR

98 km 01h03

Au rond-point, prendre la 2nde sortie: **D6089** en direction de :

D6089


NEUVIC-SUR-L'ISLE

99 km 01h05

Au rond-point, prendre la 3ème sortie: **Le But Nord**

100 km 01h05

100 km 01h06
100 km 01h06
100 km 01h07
101 km 01h07
101 km 01h08



Traverser Léonardoux
Continuer sur : **Le Breuil Est**
Continuer sur : **Le Breuil Ouest**
Continuer sur : **La Potance Est**
 Prendre à droite: **Les Léonardoux**
Continuer sur : **Les Jeandilloux Est**
Sortie de Léonardoux

101 km 01h09

A **La Petite Veyssière**, Continuer sur : **Les Jeandilloux Ouest**

102 km 01h10

102 km 01h11
102 km 01h11

Traverser Neuvic
 Prendre à gauche: **D44**
 Continuer à gauche: **D44**
Sortie de Neuvic

103 km 01h12

A **Neuvic-Gare**, continuer

103 km 01h12

 Prendre à gauche: **D3 / Route de Mauriac**

103 km 01h12

 Prendre à droite: **D44**

103 km 01h12


 A **La Côte**, Continuer sur : **D44**
104 km 01h13
105 km 01h15
Traversée de **La Côte**

Prendre à gauche: **Puyguiller**

105 km 01h15

 Continuer à droite: **Puyguiller**

105 km 01h15

 **Arrivée: Saint-Germain-du-Salembre, null**
Faites taire votre smartphone pendant vos trajets

Une fois par mois et avant tout long trajet, pensez à vérifier la pression de vos pneus à froid.

