

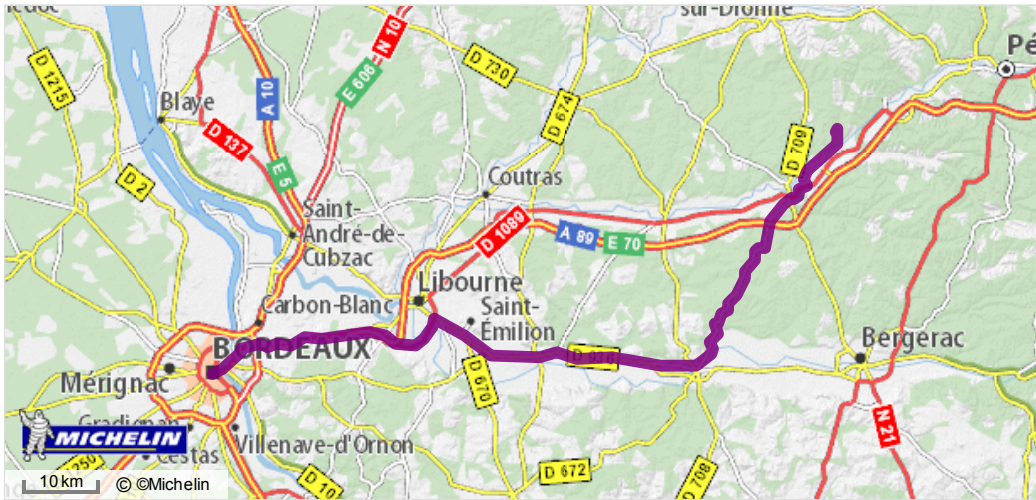


Feuille de route de votre itinéraire : Bordeaux → Saint-Germain-du-Salembre - N89 D20

Distance 111 km dont 25 km sur autoroute

Temps 02h13 dont 00h16 sur autoroute
 02h15 dont 1 mn d'impact trafic pour un départ à 12h27

Coût estimé 13.87 € dont carburant 13.87 €



**Départ: Bordeaux, Rue de Cursol**

Faites taire votre smartphone pendant vos trajets

Sortir de BordeauxContinuer sur : **Rue de Cursol**

0.8 km 00h02

 Au rond-point, Place de Bir-Hakeim, prendre la 3ème sortie: **Pont de Pierre**

Sortie de Bordeaux

1.4 km 00h03

Traverser Bastide

1.4 km 00h03

 Prendre à gauche: **Place de Stalingrad**

1.6 km 00h04

Tourner à gauche

1.6 km 00h04

 Puis immédiatement, prendre à droite: **Avenue Thiers**

3.5 km 00h07

Continuer sur : **Avenue Jean Jaurès**

Sortie de Bastide

4 km 00h07

Traverser Cenon

4 km 00h07

Continuer sur : **Avenue Jean Jaurès**

4.5 km 00h09

Continuer sur : **Avenue Carnot**

4.5 km 00h09

Vitesse limitée à 30 km/h sur 0.4 km

Sortie de Cenon

5 km 00h10

Continuer sur : **Avenue Carnot**

5 km 00h10

Virage à droite

6.5 km 00h12

Continuer sur : **Avenue du Président John Fitzgerald Kennedy**

7 km 00h13

N89Continuer sur : **N89**

7 km 00h13

Vitesse limitée à 50 km/h sur 0.3 km

7.5 km 00h13

Continuer sur : **N89 / E70**

26 km 00h25

 Prendre **sortie** en direction de :


33 km 00h31

 Prendre **sortie** en direction de :
D670

33 km 00h31

D670Au rond-point, prendre la 1ère sortie: **D670** en direction de :

**BERGERAC
SAINT-EMILION
CASTILLON-LA-BATAILLE
CARRÉ**

33 km 00h31

 Vitesse limitée à 50 km/h

33 km 00h31

Traversée de **Libourne**

34 km 00h32

 Vitesse limitée à 50 km/h

38 km 00h36

 Vitesse limitée à 50 km/h

38 km 00h36

 D670 (Les Bigaroux) Zone dangereuse (50 km/h)**39 km 00h37****D670E5**Au rond-point, prendre la 2nde sortie: **D670E5**

42 km 00h40

 Vitesse limitée à 50 km/h sur 0.2 km**42 km 00h40****D936**A proximité de **Saint-Pey-d'Armens**, Prendre **D936**

43 km 00h42

 Vitesse limitée à 50 km/h sur 0.5 km**46 km 00h45****Traverser Saint-Magne-de-Castillon**


47 km 00h46

 Au rond-point, prendre la 3ème sortie: **D936**

Sortie de Saint-Magne-de-Castillon

48 km 00h48**D936**A **Castillon-la-Bataille**, Continuer sur : **D936 / Avenue Camille Maumey**

54 km 00h59

 D936 / Route de Bergerac (Lamothe-Montravel) Zone dangereuse (50 km/h)


60 km 01h06

 Vitesse limitée à 50 km/h**60 km 01h06****Traverser Les Réaux**

60 km 01h07

 Au rond-point, prendre la 2nde sortie: **D936**

61 km 01h08

 D936 / Route Nationale de Bordeaux à Bergerac (Les Réaux) Zone dangereuse (90 km/h)


Sortie de Les Réaux

62 km 01h09**D936**Continuer sur : **D936****64 km 01h11****D936E3**Au rond-point, prendre la 2nde sortie: **D936E3**


64 km 01h11

 D936 (Saint-Antoine-de-Breuilh) Zone dangereuse (90 km/h)


64 km 01h11

 Vitesse limitée à 50 km/h**66 km 01h15****Traverser Port-Sainte-Foy-et-Ponchapt**

66 km 01h15

 Au rond-point, Avenue de Bordeaux, prendre la 2nde sortie: **D936E3 / Avenue de Bordeaux**

69 km 01h19

 Au rond-point, prendre la 4ème sortie: **D708 / Rue Onésime Reclus**

69 km 01h20

 Continuer à gauche: **D708 / Avenue d'Angoulême**

69 km 01h20

 Prendre à droite: **D20 / Avenue du Périgord**

69 km 01h20

 Continuer à gauche: **D20**

Sortie de Port-Sainte-Foy-et-Ponchapt

70 km 01h22

D20

74 km 01h26

76 km 01h30

81 km 01h35

84 km 01h38

90 km 01h44

90 km 01h44

91 km 01h45

96 km 01h51

Continuer sur : **D20**

 Vitesse limitée à 50 km/h

 Succession de virages sur 1.3 km

 Succession de virages sur 1.2 km

 Succession de virages sur 1 km


 Succession de virages sur 1.5 km

 Vitesse limitée à 50 km/h sur 0.5 km


 Vitesse limitée à 50 km/h

Traverser Mussidan

98 km 01h54

 Prendre à droite: **D709**

98 km 01h55


 Prendre à droite: **D6089**

Sortie de Mussidan

100 km 01h58

Traverser Sourzac

101 km 01h59

 Prendre à gauche: **D3E** en direction de :


**SAINT-LOUIS-EN-L'ISLE
DOUZILLAC**

Sortie de Sourzac

101 km 02h00

D3E

101 km 02h00

 Succession de virages sur 1.1 km

102 km 02h00

Traverser Saint-Louis-en-l'Isle

102 km 02h00

Continuer sur : **D3E**

102 km 02h01


 Prendre à droite: **D3**

Sortie de Saint-Louis-en-l'Isle

103 km 02h03

D3


103 km 02h03

 Succession de virages

108 km 02h09

Traverser Neuvic-Gare

109 km 02h10

 Prendre à gauche: **D44**

Sortie de Neuvic-Gare

109 km 02h10

D44

A **La Côte**, Continuer sur : **D44 / Route de Saint-Germain du Salembre**

109 km 02h12

Traversée de **La Côte**

110 km 02h13

Prendre à gauche: **Puyguiller**

111 km 02h13

 Continuer à droite: **Puyguiller**

111 km 02h13



Arrivée: Saint-Germain-du-Salembre, null
Faites taire votre smartphone pendant vos trajets

Une fois par mois et avant tout long trajet, pensez à vérifier la pression de vos pneus à froid.



