



Feuille de route de votre itinéraire : Clermont-Ferrand → Saint-Germain-du-Salebre - A89 A89

Distance 271 km dont 230 km sur autoroute

Temps 02h55 dont 02h01 sur autoroute
 Pas d'impact trafic pour un départ à 12h28

Coût estimé 46.61 € dont péage 20.10 €, carburant 26.51 €





Départ: Clermont-Ferrand, Place de Jaude
Faites taire votre smartphone pendant vos trajets

Sortir de Clermont-Ferrand

Continuer sur : **Place de Jaude**

0.3 km 00h01

Prendre à droite: **Rue Gabriel Péri**

0.8 km 00h02

Prendre à gauche: **D941A / Rue Fontgiève**

1.1 km 00h03

Continuer sur : **D941**

3 km 00h09

Succession de virages sur 1.5 km

Sortie de Clermont-Ferrand

5.5 km 00h12

Traverser Orcines

6.5 km 00h14

Prendre à droite: **D941**

6.5 km 00h14

Virage à droite

Sortie de Orcines

8.5 km 00h17

Continuer sur : **D941**

8.5 km 00h17

D941

Vitesse limitée à 50 km/h

9.5 km 00h18

Vitesse limitée à 50 km/h

10 km 00h19

Vitesse limitée à 50 km/h

14 km 00h22

Au rond-point, prendre la 2^{de} sortie: **D941**

17 km 00h25

Au rond-point, prendre la 3^{ème} sortie: **D941**

21 km 00h29

Au rond-point, prendre la 2^{de} sortie: **D941**

22 km 00h30

Succession de virages sur 1.2 km

24 km 00h33

Vitesse limitée à 50 km/h sur 0.6 km

24 km 00h33

Virage à droite

25 km 00h33



A proximité de **Bromont-Lamothe**, Au rond-point, prendre la 4^{ème} sortie Continuer sur : **A89 / E70** en direction de :

A89

A89 E70

E70

PARIS
LYON
CLERMONT-FERRAND
BORDEAUX
LIMOGES
TULLE

25 km 00h34

Pontgibaud/Vulcania : Prise de ticket

26 km 00h34

Continuer sur : **A89 / E70** en direction de :

A89 E70

BORDEAUX
LIMOGES
TULLE

79 km 01h02

A89 / E70 Zone dangereuse (130 km/h)

104 km 01h15

Descente dangereuse sur 0.5 km

124 km 01h25

A89 / E70 Zone dangereuse (130 km/h)

135 km 01h31

Descente dangereuse sur 1.9 km

152 km 01h40

St-Germain-les-Vergnes : Péage : 12.70 EUR

157 km 01h43



Prendre **A20 / E70 / E9** en direction de :

A20

E70

E9 E70 A20

TOULOUSE
BORDEAUX
PÉRIGUEUX
BRIVE-LA-GAILLARDE

165 km 01h48

174 km 01h53

A20 / E70 / E9 Zone dangereuse (110 km/h)



Prendre à droite: **A89 / E70** en direction de :

A89

E70

A89 E70

BORDEAUX
PÉRIGUEUX
SARLAT

186 km 02h00

203 km 02h09

224 km 02h19

258 km 02h38

Vous roulez depuis 2 heures, faites une pause !

Thenon : Péage : 7.40 EUR

Descente dangereuse sur 0.7 km

Prendre **sortie** en direction de :

14

ANGOULÊME
BORDEAUX
LIBOURNE
NEUVIC-SUR-L'ISLE
SAINT-ASTIER
PÉRIGUEUX-OUEST

258 km 02h38

D6089

Au rond-point, prendre la 2nde sortie: **D6089** en direction de :

LIBOURNE
BORDEAUX
SAINT-ASTIER
NEUVIC-SUR-L'ISLE

259 km 02h40

265 km 02h46

A proximité de **Saint-Astier**, Au rond-point, prendre la 2nde sortie
Continuer sur : **D6089**

Prendre **sortie** en direction de :

D44

NEUVIC-SUR-L'ISLE
MANZAC

265 km 02h46

265 km 02h46

Vitesse limitée à 50 km/h sur 0.2 km

265 km 02h46

266 km 02h46

Au rond-point, prendre la 2nde sortie: **Rue du Majoral Fournier**

Vitesse limitée à 50 km/h sur 0.2 km

Traverser Neuvic

266 km 02h48

266 km 02h48

267 km 02h51

267 km 02h51

Prendre à gauche: **D39 / Avenue de Planèze**

Prendre à droite: **D44**

Vitesse limitée à 50 km/h sur 0.3 km



Sortie de Neuvic


D44

Continuer sur : **D44**


268 km 02h51

268 km 02h51
268 km 02h52
268 km 02h52

A **Neuvic-Gare**, continuer
 Prendre à gauche: **D3 / Route de Mauriac**
 Prendre à droite: **D44**

 A **La Côte**, continuer sur : **D44**
Traversée de **La Côte**

269 km 02h53
270 km 02h55

Prendre à gauche: **Puyguiller**
 Continuer à droite: **Puyguiller**

271 km 02h55
271 km 02h55

 **Arrivée: Saint-Germain-du-Salembre, null**
[Faites taire votre smartphone pendant vos trajets](#)

Une fois par mois et avant tout long trajet, pensez à vérifier la pression de vos pneus à froid.

