
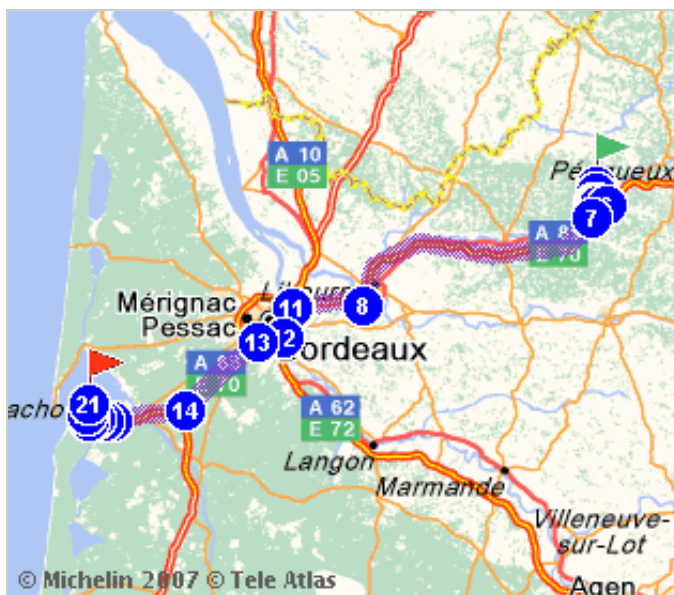




Itinéraire imprimé le 01/02/2014

[Imprimer](#)

	Départ : 24190 Saint-Germain-du-Salembre	Temps : 02h05
	Arrivée : 33120 Arcachon	Distance : 178 km
		Coût total : 26.96 EUR



Départ: Saint-Germain-du-Salembre, Centre



















Sortir de Saint-Germain-du-Salembre

1.4 km 00h02



D44 Continuer sur : D44

4.5 km 00h06

		3	A Neuvic-Gare , continuer
4.5 km	00h06		Prendre à gauche: D3 / Route de Mauriac
4.5 km	00h06		Prendre à droite: D44
4.5 km	00h07		
		4	D44 Continuer sur : D44
5 km	00h07		Vitesse limitée à 50 km/h sur 0.3 km
5.5 km	00h07		
		5	Traverser Neuvic
6.5 km	00h10		Prendre à gauche: D39 / Avenue de Planèze
6.5 km	00h10		Prendre à droite: Rue du Majoral Fournier
7 km	00h12		Vitesse limitée à 50 km/h sur 0.4 km
			Sortie de Neuvic
7.5 km	00h12	6	Prendre à droite: D6089 en direction de :
			
		D6089	D6089
			BORDEAUX SOURZAC MUSSIDAN
13 km	00h16		
		7	Au rond-point, prendre la 3ème sortie: A89 / E70 en direction de :
			
		A89	
		E70	
			LIBOURNE BORDEAUX
13 km	00h16		Mussidan Est : Prise de ticket
74 km	00h50		Passage à proximité de Libourne
80 km	00h53		Viaduc des Barrails
82 km	00h54		Arveyres : Péage : 7.20 EUR
85 km	00h56	8	Continuer sur : N89 / E70
			
89 km	00h59	N89	 N89 / E70 Zone dangereuse (110 km/h)
95 km	01h03	E70	Passage à proximité de Bordeaux
103 km	01h08		
		9	A Artigues-près-Bordeaux , continuer
103 km	01h08		A Lormont , Prendre à gauche: N89 / Avenue du Président John Fitzgerald Kennedy en direction de :
			QUATRE PAVILLONS
103 km	01h08		

10

A Lormont, continuer

103 km 01h09

11

Faire demi-tour : **N230 / E05 / E70**

112 km 01h15

N230

E05

12

Continuer sur : **A630 / E05 / E70**

A630

E05

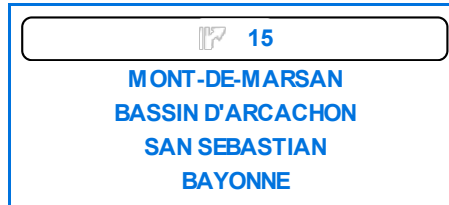
121 km 01h22

13

Prendre à droite: **A63 / E05 / E70** en direction de :

A63

E05



121 km 01h22

Passage à proximité de **Pessac**

129 km 01h28



A63 / E05 / E70 Zone dangereuse (130 km/h)

146 km 01h37

14

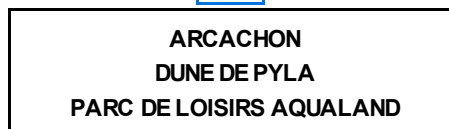
Prendre à droite: **A660** en direction de :

A660



165 km 01h48

15

Au rond-point, prendre la 2^{de} sortie en direction de :

166 km 01h48

16

Continuer sur : **Nationale**

168 km 01h50

17

N250

Au rond-point, prendre la 2^{de} sortie: **N250**

170 km 01h52

18







Traverser La Teste-de-Buch

171 km 01h53

Au rond-point, prendre la 2^{de} sortie: **N250**

Sortie de La Teste-de-Buch

172 km 01h55

		N250	Continuer sur : N250
173 km	01h56		Au rond-point, prendre la 2nde sortie: N250
174 km	01h56		
			Traverser La Teste-de-Buch
176 km	02h01		Au rond-point, prendre la 2nde sortie: N251 / Chemin de Mariolan
176 km	02h02		Au rond-point, prendre la 2nde sortie: D650
			Sortie de La Teste-de-Buch
177 km	02h03		
			Entrer dans Arcachon
178 km	02h05		Arrivée: Arcachon, Centre

[Imprimer](#)

Une fois par mois et avant tout long trajet, pensez à vérifier la pression de vos pneus à froid.