



Itinéraire imprimé le 01/02/2014

[Imprimer](#)

	Départ : 24190 Saint-Germain-du-Salembre	Temps : 02h02
	Arrivée : 33680 Lacanau	Distance : 154 km
		Coût total : 24.72 EUR



Départ: Saint-Germain-du-Salembre, Centre































Sortir de Saint-Germain-du-Salembre

1.4 km 00h02



D44 Continuer sur : D44

4.5 km 00h06

			A Neuvic-Gare , continuer
4.5 km	00h06		Prendre à gauche: D3 / Route de Mauriac
4.5 km	00h06		Prendre à droite: D44
4.5 km	00h07		
			 Continuer sur : D44
5 km	00h07		Vitesse limitée à 50 km/h sur 0.3 km
5.5 km	00h07		
			Traverser Neuvic
6.5 km	00h10		Prendre à gauche: D39 / Avenue de Planèze
6.5 km	00h10		Prendre à droite: Rue du Majoral Fournier
7 km	00h12		Vitesse limitée à 50 km/h sur 0.4 km
			Sortie de Neuvic
7.5 km	00h12		
			Prendre à droite: D6089 en direction de :
			
			
			BORDEAUX SOURZAC MUSSIDAN
13 km	00h16		
			Au rond-point, prendre la 3ème sortie: A89 / E70 en direction de :
			
			
			LIBOURNE BORDEAUX
13 km	00h16		Mussidan Est : Prise de ticket
39 km	00h31		Auberge de l'Eclade
74 km	00h50		Passage à proximité de Libourne
80 km	00h53		Viaduc des Barrails
82 km	00h54		Arveyres : Péage : 7.20 EUR
85 km	00h56		
			Continuer sur : N89 / E70
			
89 km	00h59		 N89 / E70 Zone dangereuse (110 km/h)
95 km	01h03		Passage à proximité de Bordeaux
103 km	01h08		

9

Prendre à droite: **N230 / E05** en direction de :

N230

E05



MÉRIGNAC
LORMONT
CARBON-BLANC
BASSENS
BORDEAUX-LAC

103 km 01h08

[La Cape](#)

103 km 01h08

[Le Saint-James](#)

103 km 01h08

[Café de l'Espérance](#)**104 km 01h09**

10

E05

Continuer sur : **E05****105 km 01h10**

11

Continuer sur : **A630 / E05**

106 km 01h11

A630

[Jean-Marie Amat](#)

106 km 01h11

E05

[Ze Rock](#)

107 km 01h12

[Pont d'Aquitaine](#)

109 km 01h13

A630 / E05 / E606 (Bordeaux) Zone dangereuse (70 km/h)

109 km 01h13

[L'Aquitania](#)

109 km 01h13

[Mercure Château Chartrons](#)

109 km 01h13

[Gravelier](#)

113 km 01h17

[Hostellerie Des Criquets](#)

115 km 01h18

 Prendre **sortie** en direction de :

7

EYSINES-LE VIGEAN
LE TAILLAN-MÉDOC
 MÉDOC
LE BOUSCAT

115 km 01h18

[Kyriad Prestige](#)

115 km 01h18

[Novotel Aéroport](#)

115 km 01h18

[L'Iguane](#)

115 km 01h18

[L'Olive de Mer](#)

115 km 01h18

[Ibis Styles Bordeaux Aéroport](#)**115 km 01h18**

12

D1215Prendre à droite: **D1215** en direction de :

EYSINES-LE VIGEAN
LE TAILLAN-MÉDOC
 MÉDOC

115 km 01h18

 [Le Pavillon des Boulevards](#)


115 km 01h18

 [L'Air de Famille](#)

115 km 01h18

 [7ème Péché](#)


118 km 01h23

 Vitesse limitée à 50 km/h sur 0.6 km**118 km 01h24**

13

Traverser Eysines


118 km 01h24

 Au rond-point, prendre la 2nde sortie: **D1215 / Avenue du Médoc**
Sortie de Eysines**119 km 01h25**


14

D1215Continuer sur : **D1215**

119 km 01h25

 Continuer à gauche: **D1215**


119 km 01h25

 Virage à gauche

119 km 01h25

A proximité de **Le Haillan**, continuer sur : **D1215**

119 km 01h25

 Au rond-point, prendre la 1ère sortie: **D1215**

124 km 01h30

 [Golf du Médoc Hôtel & Spa](#)


126 km 01h31

 [Le Pavillon de St-Aubin-Thierry Arbeau](#)**133 km 01h39**

15

D6A proximité de **Salaunes**, Au rond-point, prendre la 2nde sortie Continuer sur : **D6**

149 km 01h55

 D6 Zone dangereuse (90 km/h)**153 km 01h59**

16

Entrer dans Lacanau**154 km 02h02****Arrivée: Lacanau, Centre**[Imprimer](#)

Une fois par mois et avant tout long trajet, pensez à vérifier la pression de vos pneus à froid.